La Couleuvre d'Esculape

Zamenis longissimus (Laurenti, 1768)

Description

La Couleuvre d'Esculape est un grand et beau serpent, dont la longueur totale peut dépasser 150 cm. Les mâles sont plus grands que les femelles, avec une taille maximum relevée de 1,21 m pour les premiers et de 1,55 m pour les seconds dans les Deux-Sèvres (Naulleau 2010b). En région Languedoc-Roussillon, tout comme dans les Pyrénées, les grands individus mesurent entre 130 et 140 cm (Geniez & Cheylan 2012, Pottier 2016). Dans le Tarn, la taille maximum mesurée est de 138 cm (S. Albinet). Cette couleuvre présente une écaillure lisse et brillante. Le dos est uniformément

sorte de collier jaunâtre délimité par un « V » noir. Cette dernière caractéristique lui vaut d'être confondue avec la Couleuvre helvétique.

Aire de répartition

Cette espèce, qui occupe une partie de l'Europe centrale et méridionale, est répartie du Pays basque espagnol au nord de l'Iran. En France, sa limite nord suit un axe Bretagne/Alsace. En région Midi-Pyrénées, elle semble rare dans la plaine centrale cultivée, mais elle est relativement commune dans la zone biogéographique du Massif central (Tarn, Aveyron, extrême est du Tarn-et-Garonne, quart sud-est du Lot)

Lézard catalan : absence d'une tache blanche entourée d'une tache noire distincte au niveau de l'épaule

Lézard des murailles : tache claire entourée d'une tache noire distincte

e) Les tempes : l'écaille massétérique* est presque toujours présente et bien développée chez le Lézard des murailles, mais elle est assez souvent absente ou très petite chez le Lézard catalan (chez environ 50% des individus, selon Geniez *et al.* 2002). Selon Dubois (2011), l'absence totale de plaque massétérique semble être un bon critère pour reconnaître le Lézard catalan, mais l'inverse est moins évident. Les écailles temporales (ci-dessous entourées d'un cercle bleu) sont très nombreuses[1] et revêtent un aspect « perlé » ou « bombé » chez le Lézard catalan, contrairement au Lézard des murailles (écailles temporales moins nombreuses[2]).

Lézard catalan : écaille massétérique indistincte, écailles temporales très nombreuses et aspect perlé

Lézard des murailles : grande écaille massétérique, écailles temporales moins nombreuses

f) Les bords de la bouche : Chez le Lézard catalan, les plaques bordant la bouche (régions labiales) sont blanches et comportent, surtout chez les mâles, des taches noires au contour net et ne fusionnant pas. Chez le Lézard des murailles, ces plaques présentent une coloration souvent blanc sale et les taches ont un contour moins net et fusionnent.

Salamandre tachetée. « La Rouzyette », Roquemaure (81), 15/12/2016.

La Salamandre tachetée

Salamandra salamandra (Linnaeus, 1758)

Description

La Salamandre tachetée est une espèce qui ne peut être confondue avec aucune autre. Sa peau est lisse et luisante. Le robe est noire, ornée de taches et de deux lignes dorsales longitudinales jaunes (très rarement orangées ou rougeâtres), discontinues chez la sous-espèce présente dans le département du Tarn : *Salamandra salamandra terrestris*. Son iris est brun-noir. La Salamandre tachetée mesure de 15 à 20 cm de long à l'âge adulte, ce qui fait d'elle le plus grand urodèle de France. Les larves se différencient aisément de celles des autres urodèles par leur teinte sombre, tachée de jaunâtre chez les individus les plus âgés, et surtout par la présence de taches claires à la base des pattes.

Aire de répartition

La Salamandre tachetée est très largement répartie en Europe, depuis le nord de l'Allemagne et de la Pologne, jusqu'au sud des pé-

ninsules Ibérique, italienne et balkanique. Sa répartition se calque sur les forêts de feuillus, bien qu'elle soit également présente, de façon occasionnelle, dans les forêts de conifères.

Données historiques

C'est sur le canton de Rural-sur-Vèbre que la Salamandre tachetée a été citée pour la première fois dans le Tarn (Rascol 1880). En 1976, elle est signalée à Paulinet, dans les gorges de l'Oulas (J.-M. Cugnasse). Dajoz (1979) mentionne la présence de larves et de femelles adultes aux environs d'Arfons. En 1983, elle est considérée comme « *présente surtout en montagne, où elle peut être commune* » (Cugnasse *et al.* 1983).

Distribution départementale

La Salamandre tachetée est l'urodèle le plus répandu en Europe (Geniez & Cheylan 2012). Avec 1 491 données recueillies, c'est également l'urodèle le plus abondant du Tarn. Il siège en

une espèce commune, très largement répandue sur l'ensemble du département. Elle est de loin plus marquée dans les zones les plus boisées : forêt domaniale de Sorèze, forêt de Sivens, forêt de Grésigne, massifs de Roquemaure et de Rhèges, bordure au nord-est du Roybaneno, Montagne Noire du Thore, massif du Sidobre, Monts de Lacaune, forêts du Dévèze, ...

Les données de Salamandre tachetée se répartissent surtout sur l'ensemble des boisements accompagnant les cours d'eau. Malgré la présence marquée de l'espèce sur la partie nord-est du département, la Salamandre tachetée fait l'objet d'un nombre moins plus faible, ce qui s'explique vraisemblablement par une moindre prospection de ce secteur.

est sécurisante à proximité [illegible] généralement à l'habitat aquatique du [illegible] 2001). Néanmoins, des [illegible] les détecter seulement [illegible] encore, et des déplacements [illegible] davantage, jusqu'au [illegible] possibles (Kary 2003).

Dans le département, le pic [illegible] mise bas [illegible] ordinaire sur les pistes [illegible] au sein des boisements [illegible] a également été relevée [illegible] rustères ou non), des [illegible] des forêts, des secteurs [illegible] (dépendances de parcelles [illegible] cultivées, enrésinées), des [illegible] créées par des chablis [illegible] sociables monégasques.

ats et écologie

[illegible] tachetée est étroitement liée à [illegible] d'un couvert arboré même réduit [illegible] & Cheylan 2012) : forêts, bosquets, [illegible] bocagers, etc. La présence d'abris [illegible] une humidité plus ou moins constante [illegible] nécessaire (Joly 1980) : gorges de [illegible] (canyons ou not), tuffières [illegible], infrastructures et fissures dans [illegible] de pierres sèches, etc. Les capacités de déplacement de [illegible] étant relativement limitées, la [illegible] de points d'eau adaptés à la mise bas

Phénologie

Les adultes sont actifs [illegible] ils recherchent préférentiellement [illegible] ou pluvieux, et par des [illegible] Généralement [illegible] espèces d'amphibiens, la [illegible] ne sont pas rares. La date [illegible] l'année concerne une [illegible] écrasée sur la RD47, à [illegible] Gaillac » le 29/12/2011 [illegible] plus précoce correspond

mise bas : crêtes sur site petite forestière, Forêt de Grésigne (81).

sur une route, le 01/01/2016, à Castres, lieu-dit « Borne Blanque » (Ph. Mercier). Les pics d'activité des adultes se situent à la fin de l'hiver et au cœur de l'automne, lorsque notamment les femelles se rendent sur leurs sites de mise bas. À la différence des autres amphibiens du département, la femelle ne pond pas d'œufs, mais met bas jusqu'à une cinquantaine de larves complètement formées, déposées dans l'eau en une ou plusieurs fois, après une période de gestation de plusieurs mois. Les observations directes de mise bas restent rares. Dans le Tarn, une seule donnée de mise bas a été documentée, le 04/03/2012 à Lamagnac (S. Albinet). Les larves peuvent être observées tout au long de l'année, mais leur pic d'observation se situe de février à juin. En été, peu de larves sont généralement visibles, la majorité des émergences ayant lieu avant la période de sécheresse estivale.

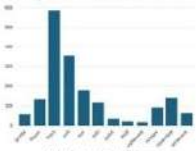

Activité annuelle dans le Tarn

Individu avec des taches orangées. Forêt de Grésigne, Castelnau-de-Montmiral, 04/03/2012.

Vulnérabilité

Il est probable que localement la Salamandre tachetée soit affectée par des combinaisons [illegible] des empoisonnements de mares, des busages de ruisselets ou des travaux forestiers. Mais c'est surtout une espèce qui subit des pertes lorsqu'elle traverse les routes pour se rendre sur ses sites de mise-bas ou d'hivernage. Dans le Tarn, environ 15% des données concernent ainsi des individus trouvés écrasés sur les chaussées. S'il n'y a malheureusement pas [illegible] suivi de l'impact de la mortalité routière sur cette espèce, il est probable que, sur certaines routes, la mortalité puisse se compter [illegible] dizaines d'individus, ce qui fait de cette espèce des amphibiens les plus vulnérables vis-à-vis des infrastructures routières (Pottier et al. 2008). Malgré cette situation, la Salamandre tachetée n'apparaît pas aujourd'hui comme une espèce menacée dans le Tarn.

Adulte. « Saint Hast », Le Bez (81), 17/03/2022.

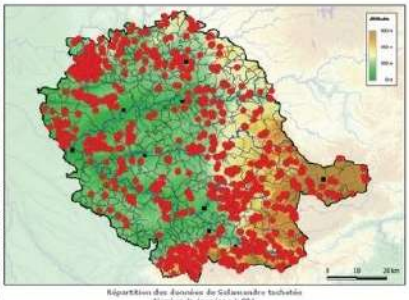

Répartition des données de Salamandre tachetée
Nombre de données : 1 004

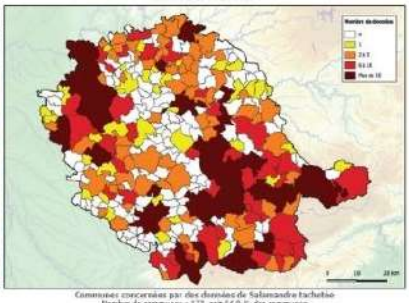

Communes concernées par des données de Salamandre tachetée
Nombre de communes : 172, soit 54,8 % des communes